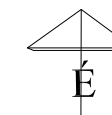


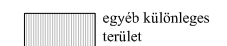
KOMÁROM CSILLAGVÁROS TELEPÜLÉSSZERKEZETI TERV

M 1:4000



JELMAGYARÁZAT

MÓDOSÍTOTT TERÜLETEN
KIVÜLI TERÜLETFELHASZNÁLÁS



MÓDOSÍTÁS ALÁ VONT TERÜLET

módosítás alá vont terület határa



TERÜLETFELHASZNÁLÁS
LAKÓTERÜLET

Lk I. intenzív beépítésű kisvárosias lakóterület

Lk II. kevésbé intenzív beépítésű kisvárosias lakóterület

Lke társas kisvillás beépítésű kertvárosias lakóterület

Lke_{INT} kertvárosias lakóterület alapellátó intézményi területe

VEGYES TERÜLET

KV-KUL központi vegyes terület kulturális központ számára

KV-LAK központi vegyes terület lakásfunkció elsődlegességével

KV-KEV központi vegyes terület kereskedelmi, vendéglátó funkció elsődlegességével

GAZDASÁGI TERÜLET

Gksz kereskedelmi, szolgáltató terület

KÜLÖNLEGES TERÜLET

ZK-SP jelentős zöldfelületű sportterület

EK egyéb különleges terület

ZÖLDTERÜLET

Z városrészi szintű közpark

Z sétány

ERDŐTERÜLET

EV védőerdő

KÖZMŰTERÜLET

Köm közműterület

KÖZLEKEDÉSI TERÜLET

gyűjtőút

lakóút

közparkoló

gyalogút

kerékpárút

különszintű vasúti keresztezés

ÉRTÉKVÉDELEM

műemléki környezet határa

műemlék telke

védendő földszánc

EGYÉB

vasúti védőtávolság határa

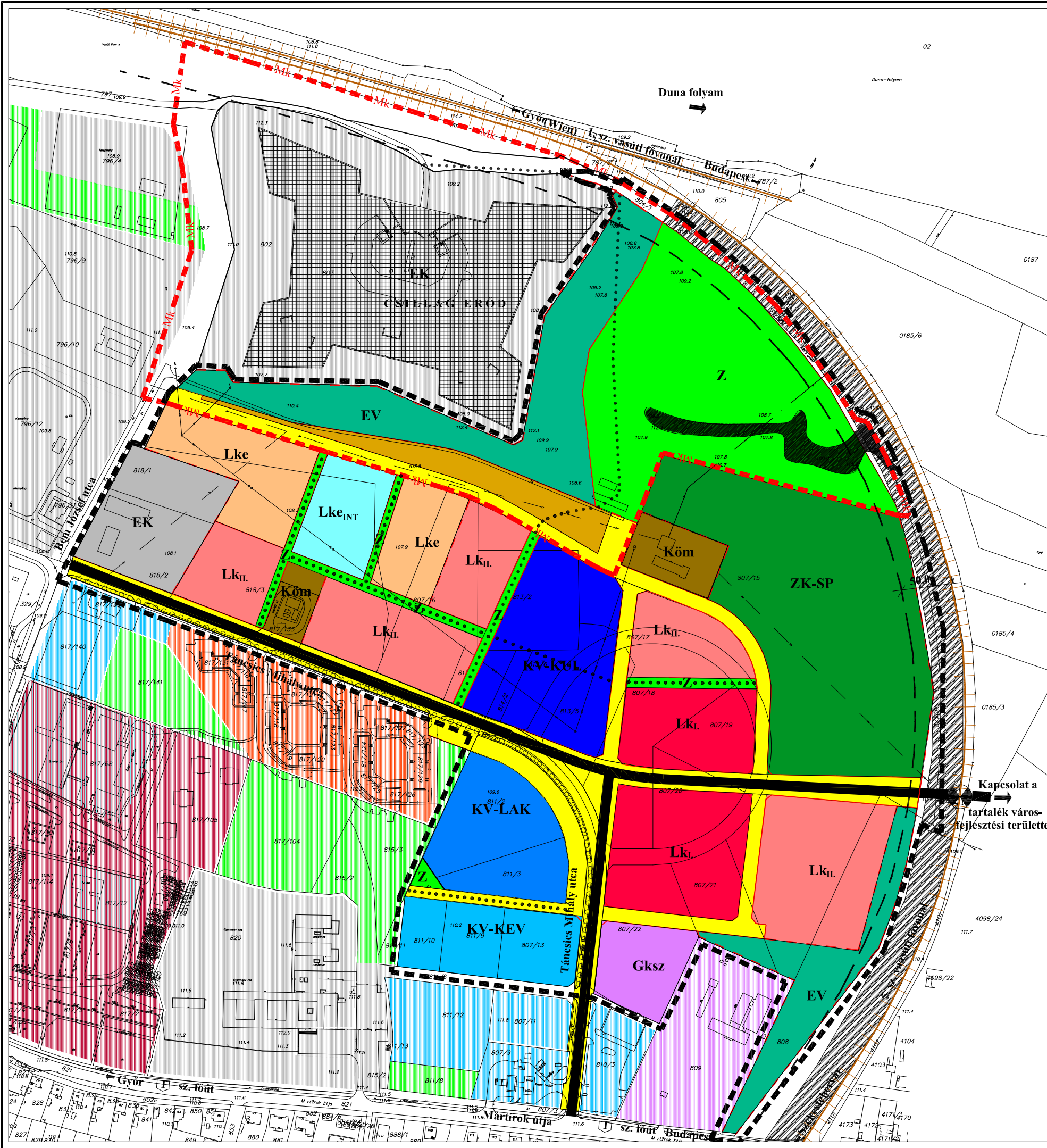
meglévő nyomott szennyvíz csatorna

meglévő gravitációs szennyvíz csatorna

meglévő záporvíz vezeték



Kapcsolat a
tartalék város-
fejlesztési területtel



Lakossági véleményezésre előkészített
véglegesítés előtti dokumentáció

Tárgy: Komárom- Csillagváros településszerkezeti és szabályozási terv módosítás			
Megrendelő: Komárom Város Önkormányzata Komárom, Szabadságtér 1.	Generál tervező: Dimenzió Tervező Kft. 9025 Győr, Petőfi tér 4.	Rajz: Területfelhasználási helyszínrajz fedvény	
Tervező: REGIOPLAN	Környezet- és Településtervező Kft. 9022 Győr, Apáca u. 44. Tel./Fax: 96/311-304, 529-751 e-mail: regioplan@wsi.hu	Munkarész: Településszerkezeti terv	Munkaszám: RP. I. 232-2
Vezető tervező: Pekterné Szabó Piroksa	TT1-08-0073/01	Lépték: 1 : 4000	Rajzsám: TSZ-J
Munkatárs:		Dátum: 2006.05.	

A tervezési alaptérkép a Komáromi Körzeti Földhivatal hiteles térképmásolata felhasználásával készült.