

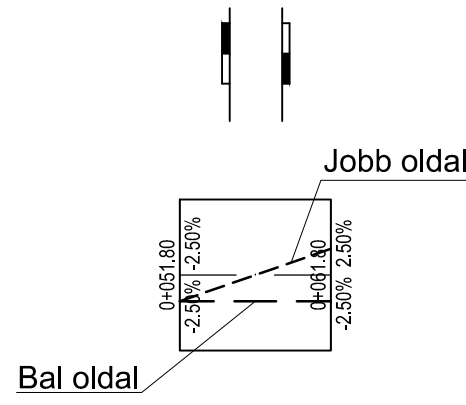
JELMAGYARÁZAT

Tervezett pályaszint
Meglévő pálya- / terepszint

Útsatlakozás a bal / jobb oldalon

Tervezett tülemelés

Jobb oldali árok
Bal oldali árok



		2800 Tanahyán, Bárdos lakópark 2/c.
MESELEZÉS	1557-15	Komárom Város Polgármesteri Hivatala 2900 Komárom, Szabadság tér 1.
KÖZLEKEDÉS	5.1	TERVEZÉS Komárom, Újvárosi út átépítési terv környezeti felülvizsgálata
MESELEZÉS	Mb=1:500 Mv=1:50	KIVITELI TERV ÚT-, VÍZÉPÍTÉS, FÖRGAJOMTECHNIKA
MESELEZÉS	2016. január	HOSSZ-SZELVÉNY I. 0+051,80 - 0+534,84 km szelvények között
Ez a terv a PARTNER Mérnöki Iroda Kft. szellemi tulajdona.		

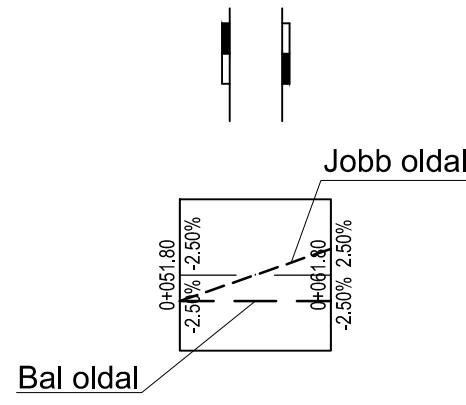
JELMAGYARÁZAT

Tervezett pályaszint
Meglévő pálya- / terepszint

Útsatlakozás a bal / jobb oldalon

Tervezett tülemelés

Jobb oldali árok
Bal oldali árok



		2800 Tanahyán, Bárdos lakópark 2/c.
MESELEZÉS	1557-15	Komárom Város Polgármesteri Hivatala 2900 Komárom, Szabadság tér 1.
KÖZLEKEDÉS	5.2	TERVEZÉS Komárom, Újvárosi út átépítési terv környezeti felülvizsgálata
MESELEZÉS	Mb=1:500 Mv=1:50	KIVITELI TERV ÚT-, VÍZÉPÍTÉS, FÖRGAJOMTECHNIKA
MESELEZÉS	2016. január	HOSSZ-SZELVÉNY II. 0+534,84 - 1+024,46 km szelvények között
Ez a terv a PARTNER Mérnöki Iroda Kft. szellemi tulajdona.		

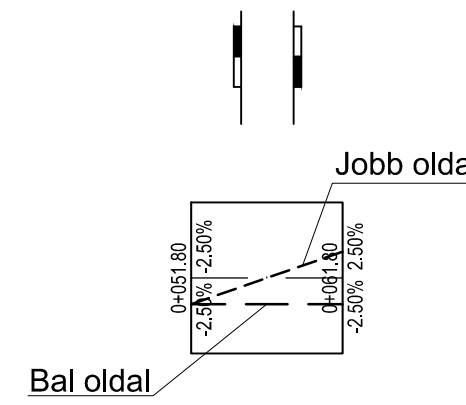
JELMAGYARÁZAT

Tervezett pályaszint
Meglévő pálya- / terepszint

Útsatlakozás a bal / jobb oldalon

Tervezett tülemelés

Jobb oldali árok
Bal oldali árok



		2800 Tanahyán, Bárdos lakópark 2/c.
MESELEZÉS	1557-15	Komárom Város Polgármesteri Hivatala 2900 Komárom, Szabadság tér 1.
KÖZLEKEDÉS	5.3	TERVEZÉS Komárom, Újvárosi út átépítési terv környezeti felülvizsgálata
MESELEZÉS	Mb=1:500 Mv=1:50	KIVITELI TERV ÚT-, VÍZÉPÍTÉS, FÖRGAJOMTECHNIKA
MESELEZÉS	2016. január	HOSSZ-SZELVÉNY III. 1+024,46 - 1+333,83 km szelvények között
Ez a terv a PARTNER Mérnöki Iroda Kft. szellemi tulajdona.		

