

#### KÉRELEM ADATAI:

Azonosító:	190141475
Rögzítés időpontja:	2017.08.08.
Rögzítő neve:	Tánczos István Tibor (316865526)
Kérelem tárgya:	Komárom, Petőfi u. járda felújítás a Szabadság és a Magtár u. között
Státusz:	benyújtva
Kérelem típusa:	KÖZMŰNYILATKOZAT
Felhasználás jellege:	gazdálkodó szervezet
Igénylő típusa:	tervező
Meghatalmazás jogcíme:	saját nevében
Engedély típusa:	építési engedély
Építmény típusa:	közlekedési építmények
Építmény funkciója:	Helyi utak és utcák
Vezeték nyomvonal hossz:	1 km alatti hossz
Megjegyzés:	Csak az ÉGÁZ-DÉGÁZ kezelői nyilatkozatára van szükség

#### MEGRENDELŐ ADATAI:

Sorszám:	1
Név:	Titán Mérnöki Iroda BT.
Adószám:	20361431111
Cím:	2854 Dad Magyarország Badacsonyi utca 17
Telefon:	06-30-594-9972
E-mail cím:	tanczos68@gmail.com

#### ÉRINTETT TERÜLET:

Helyrajzi szám:

Település:

Komárom

Cím:

2900

Petőfi S. út 97

Terület leírása:

Nincs megadva.

Megadott tervezési terület:

POLYGON((584578.96 266045.81,584673.04 266023.97,584767.68 266004.93,584845.52  
265999.89,584926.16 266003.25,585016.88 266017.25,585110.4 266030.13,585150.16  
266034.61,585144.56 266049.17,585088 266041.89,584992.8 266029.01,584909.36  
266020.05,584823.68 266017.81,584743.6 266029.57,584640.56 266047.49,584580.64  
266060.37,584578.96 266045.81))

Rögzítés időpontja:

2017.08.08.

#### KÖZMŰVEZETÉK-ÜZEMELTETŐK:

Üzemeltető neve:

ÉDV Északdunántúli Vízmű Zártkörűen Működő  
Részvénytársaság

Üzemeltető címe:

2800 Tatabánya, Sárberek utca 100

Üzemeltető neve:

Égáz-Dégáz Földgázelosztó Zrt.

Üzemeltető címe:

6724 Szeged, Pulz utca 44

Üzemeltető neve:

E.ON Észak-dunántúli Áramhálózati Zrt.

Üzemeltető címe:

9027 Győr, Kandó Kálmán utca 11-13

#### DOKUMENTUMOK:

Fájlazonosító:	380102
Fájlnév:	ÉDV_Petőfi_Hősök_tere_Szabadság.pdf
Típus:	terv
Rögzítés időpontja:	2017.08.08.
Rögzítő neve:	Tánczos István Tibor (316865526)
Fájlazonosító:	380103
Fájlnév:	Égáz_Petőfi_Szabadság_Magtár_egyeztjkv.pdf
Típus:	terv
Rögzítés időpontja:	2017.08.08.
Rögzítő neve:	Tánczos István Tibor (316865526)
Fájlazonosító:	380104
Fájlnév:	Eon_Petőfi_Magtár_Szabadság.pdf
Típus:	terv
Rögzítés időpontja:	2017.08.08.
Rögzítő neve:	Tánczos István Tibor (316865526)
Fájlazonosító:	380105
Fájlnév:	Komárom Petőfi járdafelúj Magtár-Szabads_tervdok_1707.pdf
Típus:	terv
Rögzítés időpontja:	2017.08.08.
Rögzítő neve:	Tánczos István Tibor (316865526)

#### KÖZMŰNYILATKOZAT EREDMÉNYE:

ÜZEMELTETŐ NEVE:

ÉDV Északdunántúli Vízmű Zártkörűen Működő  
Részvénytársaság

/ ÉRINTETTSÉG

Érintett: Igen  
Rögzítés dátuma: 2017.08.08.  
Rögzítő neve: Bedecs István  
Rögzítő telefon: +36305088560  
Rögzítő email: bedecs.istvan@edvrt.hu

ELBÍRÁLÁS

Státusza: nyilatkozatra vár

/ ELSŐ KÖRÖS ELBÍRÁLÁS

Kiegészítés:

-

Rögzítés dátuma: -  
Ügyintéző neve: -  
Ügyintéző telefon: -

/MÁSODIK KÖRÖS ELBÍRÁLÁS

Kiegészítés:

-

Rögzítés dátuma: -  
Ügyintéző neve: -  
Ügyintéző telefon: -

ÜZEMELTETŐ NEVE: Égáz-Dégáz Földgázelosztó Zrt.

/ ÉRINTETTSÉG

Érintett: Igen

Rögzítés dátuma: 2017.08.08.

Rögzítő neve: Haurik Péter András

Rögzítő telefon: 06305526071

Rögzítő email: peterandras.haurik@gdfsuez.hu

ELBÍRÁLÁS

Státusza: nyilatkozott

/ ELSŐ KÖRÖS ELBÍRÁLÁS

Kiegészítés:

A benyújtott dokumentáció alapján a közműnyilatkozat feltöltésre került.

Rögzítés dátuma: 2017.08.14.

Ügyintéző neve: Haurik Péter András

Ügyintéző telefon: 06305526071

/MÁSODIK KÖRÖS ELBÍRÁLÁS

Kiegészítés:

-

Rögzítés dátuma: -

Ügyintéző neve: -

Ügyintéző telefon: -

/ MELLÉKLETEK

Fájlazonosító: 383677

Fájlnév: közműnyilatkozat.pdf

Típus: Dokumentum  
Rögzítés időpontja: 2017.08.14.  
Rögzítő neve: Haurik Péter András(382865895)

ÜZEMELTETŐ NEVE: E.ON Észak-dunántúli Áramhálózati Zrt.  
/ ÉRINTETTSÉG  
Érintett: Igen  
Rögzítés dátuma: 2017.08.08.  
Rögzítő neve: Csaba Johanna  
Rögzítő telefon: -  
Rögzítő email: -  
ELBÍRÁLÁS  
Státusza: nyilatkozott

/ ELSŐ KÖRÖS ELBÍRÁLÁS

Kiegészítés:

-

Rögzítés dátuma: 2017.08.11.  
Ügyintéző neve: Fűri László  
Ügyintéző telefon: -

/MÁSODIK KÖRÖS ELBÍRÁLÁS

Kiegészítés:

-

Rögzítés dátuma: -  
Ügyintéző neve: -

Ügyintéző telefon: -

/ MELLÉKLETEK

Fájlazonosító: 382634

Fájlnév: Petőfi u Magtár -Szabadság között járda\_Titán.pdf

Típus: Dokumentum

Rögzítés időpontja: 2017.08.11.

Rögzítő neve: Füri László(461206210)

**KÖZMŰEGYEZTETÉSI (ADATSZOLGÁLTATÁSI) JEGYZŐKÖNYV**  
**F713-79002-2/2017**

5 p. 12

Készült: A Tatabányai Üzemegység hivatalos helyiségében (2800 Tatabánya, Eötvös u.11.),  
2017. július 13.

Jelen vannak:

Üzemegység részéről: Haurik Péter András (Égáz-Dégáz Földgázelosztó Zrt)

Kérelmező részéről: nem személyes egyeztetés

**Tárgy:** Előzetes egyeztetés Komárom, Petőfi u. páratlan oldalán Magtár u. és a Szabadság u.  
közötti szakaszon járdaburkolat felújítása  
**Munka szám 9-2/2017 Tervező: Titán Bt. Tánczos István**

A tervező bemutatta a tárgyi munkával kapcsolatos tervet, helyszínrajzot és kérte társaságunk képviselőjét,  
hogy a tervezéshez szükséges adatokat, előírásokat adja meg.

Nyilvántartásunk alapján a tervezett építmény, létesítmény **gázvezetékét** vagy **biztonsági övezetét**  
**érinti.**

Az érintett területen társaságunk üzemeltetésében levő 3 bar nyomású, PE anyagú gázelosztó vezeték van.  
A gázelosztó vezeték tulajdonosa, üzemeltetője: Égáz-Dégáz Földgázelosztó Zrt.

A kérelmezőnek a gázvezeték nyomvonalát ábrázoló nyilvántartásunkat betekintésre bocsátottuk, a szükséges  
adatok és megvalósulási helyszínrajz **3 db „D”- terv részlet A3-as 1:500-as méretben átadásra kerültek.**  
Kérjük az MSZ 7487/2. "Közmű- és vezetékek elrendezése közterületen" és az MSZ 7048/1, 2, 3 "Körzeti  
gázellátó rendszerek védőtávolságai" ajánlásait betartani!

Mivel a gázelosztó vezeték érintett, ezért a **végleges hozzájáruló közműnyilatkozatunkat be kell szerezni,**  
melyhez jelen egyeztetési jegyzőkönyvet is tartalmazó dokumentációt kérünk elkészíteni, és az e-közmű  
rendszeren keresztül benyújtani véleményezésre.

**A nem az e-közmű rendszeren keresztül benyújtott véleményezési kérelmeket Társaságunk minden  
esetben elutasítja, közműkezelő hozzájárulásának kiadását megtagadja.**

**A tervnek az alábbiakat is tartalmaznia kell:**

- a gázelosztó vezeték is tartalmazó helyszínrajz az 1-1m gépi földmunka tilalmi övezet megjelölésével
- a gázelosztó vezeték biztonsági övezetében végzett munkára vonatkozó előírást (a bányászatról szóló 1993.  
évi XLVIII. törvény végrehajtásáról szóló 203/1998. (XII. 19.) Korm. rendelet 19/A, 19/B §) tartalmazó  
műszaki leírást,
- tervezői nyilatkozat, mely kitér arra is, hogy a tervdokumentáció a gázelosztó vezeték nyomvonalát  
mérethelyesen, hiánytalanul tartalmazza

**Megjegyzés:** jelen adatszolgáltatás 1 évig tekinthető érvényesnek.

Postai úton átadásra került közműegyeztetési jegyzőkönyv és 3 db „D”- terv részlet A3-as méretben,

Égáz - Dégáz Földgázelosztó  
Zártkörűen Működő Részvénytársaság  
Északi Gázüzem  
Tatabányai Üzemegység  
2800 Tatabánya, Eötvös u. 11.

k.m.f.

.....  
Égáz – Dégáz Földgázelosztó Zrt.

**Haurik Péter András**

nem személyes egyeztetés

.....  
kérelmező



**Titán Bt.  
részére**

2854 Dad,  
Badacsony u. 17.

ÖNÖK IKTATÓSZÁMA

IKTATÓSZÁM F713-79005-3/2017

AZONOSÍTÓ 190141475

TÁRGY Közműnyilatkozat, Komárom, Petőfi u. páratlan oldalán Magtár u. és a Szabadság u. közötti szakaszon járdaburkolat felújítás

Tatabánya 2017. augusztus 14.

### **Tisztelt Címzett!**

Tárgyban hozzánk küldött terveket köszönettel megkaptuk (tervszám: 9-2/2017 Rajz szám: M-2/1, M-2/2 tervező: Titán Bt. Tánczos István előzetes egyeztetés: F713-79005-2/2017. Az érintett településen, és helyen üzemelő gázelosztó-vezeték működik, melynek szolgáltatói feladatait az ÉGÁZ-DÉGÁZ FÖLDGÁZELOSZTÓ ZRt. látja el. A birtokunkban lévő gázelosztó-hálózat megvalósulási tervekkel való összevetés után az alábbiakban adjuk meg részletes közműnyilatkozatunkat. Közműnyilatkozatunkat az érvényben lévő és ide vonatkozó IVR dokumentumokban foglaltak alapján adjuk ki.

#### I. Általános követelmények:

1. Kivitelezésnél az üzemelő közművezetékek tervezési elveit tartalmazó MSZ 7487, MSZ 7048 előírásait be kell tartani.
2. Üzemegységünket a kivitelezés alábbi munkafázisaira meg kell hívni **a kiadott közműnyilatkozatunk iktatószámára hivatkozva:**
  - **munkaterület átadás-átvétel**
  - kivitelezés közbeni nyomvonal-módosítás
  - nyíltárkos helyszíni felülvizsgálat, takarási engedélyek kiadása
  - műszaki átadás-átvétel, valamint használatbavételi eljárás.
3. A létesítmény beruházójának a kivitelezés megkezdését megelőzően a Tatabányai Üzemegység felé írásban be kell jelenteni a kivitelezés megkezdését a
  - a munka megnevezését,
  - a kivitelező és annak felelős műszaki vezetőjének megnevezését, elérhetőségét,
  - a munkavégzés várható időtartamát

#### **- a kiadott közműnyilatkozat azonosítóját**

Az elkészült **közmű hálózatok megvalósulási tervéből**, (bemérési helyszínrajzából) Üzemegységünk részére **1 pld-t kérünk megküldeni**. A megvalósulási tervek vizsgálatát követően, a helyszíni szemléken tapasztalt birtokában nyilatkozunk a műszaki átadással kapcsolatban.

Az üzemelő gázvezetéken csak a földgázelosztó végezhet munkát A szakfelügyelet biztosítása érdekében felmerült költségeinket a kivitelező részére leszámoljuk.

A kivitelezés közbeni helyszíni szemlék (takarási engedélyek kiadása) idejére alkalmanként írásos megrendelést is küldeni kell a gázszolgáltatóhoz.

A létesítmény beruházója, építtetője vagy megbízásából a tervezője, geodétával köteles **kitűzni a gázelosztó vezeték nyomvonalát és a gépi földmunka tiltott 1-1 m-es övezetét** a munkaterület átadás előtt. A munkaterület átadásán az építtető a kitűzési dokumentációt valamint **a kivitelező és annak felelős műszaki vezetőjének megnevezését, elérhetőségét** a társaságunk képviselőjének köteles papír alapon átadni.

**A gázelosztó vezeték tengelyvonalától számított 1-1 m-es övezetben a 0.5 m mélységet meg nem haladó szilárd útburkolat-bontás kivételével gépi földmunka (beleértve a fúrási tevékenységet is) nem végezhető.**

4. A keresztezési, illetve a 2 m-en belüli megközelítési helyeken csak kézi földmunkavégzéshez járulunk hozzá.
5. Közműfeltárás végzése szükséges a gázbekötések pontjain, ha a megközelítés 2 m-en belül van.

Ha a feltárás közben a gázelosztó-vezeték vagy annak tartozéka megsérülne, azt azonnal be kell jelenteni a földgázelosztónak. Sérült gázvezeték az üzemeltető tudomása nélkül kijavítani tilos! Az okozott anyagi és erkölcsi kárért Üzemegységünk a károkozótól kártérítési díjat követel. Amennyiben a károkozó a kiszámlázott összeget nem fizeti ki, abban az esetben a létesítmény üzembe helyezéséhez hozzájárulásunkat nem áll módunkban megadni.

Kivitelező köteles gázömlés, üzemzavar esetén a földgáz elosztó gázszolgáltató üzemzavar elhárítást végző dolgozóinak helyszínre érkezéséig a veszélyeztetett területet kiüríteni és biztosítani az élet és vagyonvédelem érdekében.

**Felhívjuk a kivitelező figyelmet a gázelosztó vezeték felszíni műtárgyainak (pl. csapszekrény, elzáró-szerelvény akna) és tartozékainak (pl. nyomvonaljelző-oszlop,-tábla) védelmére, valamint azok megsérülése illetve működtetésének ellehetetlenítése (pl. elzáró-szerelvény csapszekrényének leaszfaltozása) esetén a károkozó kártérítési, ill. helyreállítási kötelezettségére.**

A helyszínrajzon feltüntetett gázvezeték nyomvonala (függőleges és vízszintes irányban értelmezve) tájékoztató jellegű a vezeték szinuszos fektetéséből kifolyólag.

**Az érintett megépítendő közművek elhelyezését megelőzően az érintett szakaszon feltárt gázvezeték az üzemeltetőnek be kell mutatni,** a keresztezések takarásához írásos hozzájárulásunk szükséges. Gázvezeték felülről történő keresztezése esetén (amikor ehhez hozzájárulásunkat adjuk) a gázvezeték előírt keresztezési védőtávolság meglétét a gázvezeték feltárásával kell igazolni.

A tervben nem szereplő, de a kivitelezés során felmerülő problémákat, nyomvonal-módosításokat, stb. szakfelügyelet keretében tisztázni kell a földgázelosztóval.

6. A kivitelezés közbeni károkozás költségeit leszámlázzuk, abban az esetben is, ha az szakfelügyelet jelenlétében és gondos kivitelezés mellett keletkezik.(pl. gépkezelői hiba, fúrószerkezet irányeltérése stb.)
7. A gázvezeték keresztező építmény építtetője, illetve üzemeltetője viseli a keresztezett (megközelített) gázvezeték átalakításával és más munkálataival kapcsolatos költségeket.
8. A meglévő, üzemelő gázelosztó-vezeték gerincvezetékének fektetési mélysége 0,8-1,2 m között változik. Ezen mélységi elrendezés a szabványokban előírt mélységet jelenti, illetve a gázvezeték építéskor a geodéta által rögzített állapotot tükrözi. Ettől akár pozitív, akár negatív irányban keletkezhetsz eltérés több ok miatt. A gázvezeték mélységét, illetve pontos nyomvonalát kézi feltárással, illetve helyszíni szakfelügyelet keretében kell pontosítani. A kivitelezési munkák csak ezt követően kezdhetők el. **Az utcán fellelhető sárga táblák adatai csak tájékoztató jellegűek!**

9. A tervezett egyéb közművek a meglévő, illetve tervezett gázvezeték minimum 30°-os szögben keresztezheti, a minimális alkotók közötti függőleges távolság 30 cm legyen. A tervezett vezeték mindenhol alulról keresztezze a gázvezeték. A gázvezetékre hasított védőcsövet helyezni tilos.

**10. Jelen nyilatkozatunkat a kiadás dátumától számított 1 évig tartjuk fenn, ezt követően ismételt egyeztetés, illetve az eredeti Közműnyilatkozatunk megerősítése szükséges.**

**11. Jelen Közműnyilatkozatunk nem mentesít az egyéb szükséges közmű-üzemeltetői és szakhatósági nyilatkozatok beszerzése alól. Továbbá kérjük, a gázelosztó vezeték biztonsági övezetében végzett munkára vonatkozó előírásokat (a bányászatról szóló 1993. évi XLVIII. Törvény végrehajtásáról szóló 203/1998. (XII. 19.) Korm. Rendelet 19/A §, 19/B §) betartását és betartatását.**

**12. Amennyiben a közműépítés során a gázelosztó vezeték, vagy annak tartozéka megrongálódik és a kivitelezést nem a bejelentett vállalkozó végezte, vagy a kivitelezést végző szervezet nem ismeri hiánytalanul a beruházás megvalósításával kapcsolatosan előírt szolgáltatói feltételeket, akkor a megrongált gázvezeték helyreállításával kapcsolatosan felmerülő költségek teljes körűen az idegen létesítmény beruházóját terhelik.**

13. Hozzájárulásunk nem jelenti a tervdokumentáció műszaki tartalmának tételes ellenőrzését, illetve bírálatát. Nem mentesíti a tervezőt, beruházót és a kivitelezőt az érvényben lévő szakmai, létesítési, valamint biztonságtechnikai előírások maradéktalan betartása alól.

ÉGÁZ-DÉGÁZ FÖLDGÁZELOSZTÓ ZRt. Tatabányai Üzemegysége tájékoztatja T. Beruházót és Kivitelezőt, hogy amennyiben a Közműnyilatkozatban szereplő beruházás megvalósítás során ÉGÁZ-DÉGÁZ FÖLDGÁZELOSZTÓ ZRt. gázvezetékét megrongálja, a helyreállítás, a gázvesztesség, a fogyasztói kiesésből fakadó károk költségei érvényesíti.

Felhívjuk figyelmüket, hogy fenti eseményt azonnal jelezni kötelesek ÉGÁZ-DÉGÁZ FÖLDGÁZELOSZTÓ ZRt. illetékes Üzemegységének a minél kisebb kár és veszélyhelyzet megszüntetésnek elérése céljából.

**Gázszivárgás, gázömlés bejelentés**

Tel: 80/440-141

Tel: 80/820-141

**Tatabányai Üzemegység**

2800 Tatabánya

Eötvös u. 11.

☎ 34/513-513

**A gázvezeték biztonsági övezetében valamint keresztezéseknél a munkavégzés kizárólag szakfelügyelet jelenlétében történhet.**

Fentiek alapján a tervezett közművezeték létesítési engedélyének kiadásához, illetve kivitelezéséhez hozzájárulunk.



## E.ON Észak-dunántúli Áramhálózati Zrt. TERV- ÉS KÖZMŰEGYEZTETÉSI JEGYZŐKÖNYV

Készült: Az E.ON Észak-dunántúli Áramhálózati Zrt. Áramhálózati Üzem Tatabánya hivatalos helyiségében,  
2017.04.27. napján.

Jelen vannak: Áramhálózati Üzem Tatabánya részéről: Csaba, Johanna  
Titán Mérnöki Iroda BT. részéről: Tánczos István, +36305949972

Tárgy: **Komárom, Petőfi S. u. járdafelújítás a Magtár és a Szabadság u. között.**

Az Áramhálózati Üzem Tatabánya dokumentációja alapján a bemutatott terv szerint végzendő munka tulajdonunkban levő **létesítményt ÉRINT.**

1 kV-os földkábel(ek)et érint.  
1 kV-os légvezeték(ek)et érint.

Érintett vonal jelzőszáma:

Jelen jegyzőkönyv nem helyettesíti a közműkezelői hozzájárulást, építési engedély kiadására nem jogosít.

Hálózat átalakítási és/vagy áthelyezési igény esetén, annak a **villamos energiáról szóló 2007. évi LXXXVI. törvény** szerinti műszaki és költség konstrukciójával, megvalósíthatóságával kapcsolatban **már előzetesen** keresse fel az illetékes áramhálózati üzemet, erre vonatkozó megállapodás nélkül a hálózatra vonatkozó tervezési tevékenység **sem folytatható.**

A kábelek a létesítésük óta megtörtént, többszörös terepátrendezés következtében a talajszint alatt a szabványostól eltérő mélységben is előfordulhatnak. A rajzokon megjelölt erőáramú földkábel nyomvonalának keresztezése vagy párhuzamos megközelítése esetén kizárólag csak kézi feltárást engedélyezünk. A kézi feltárás elmulasztása miatt okozott károk miatt (földkábel elszakítása, áramkimaradás miatti fogyasztói kárigények, áramkimaradás miatti árbevétel kiesés, bírságok, helyreállítás költségei) a jegyzőkönyv tárgyában szereplő munkában érintett Beruházó/Kivitelező teljes kártérítési felelősséggel tartozik.

Erőáramú földkábel keresztezése és megközelítése esetén a mindenkor hatályos szabványok előírásait kell betartani. Amennyiben az előírt távolság nem tartható, illetve ahol a kábeleket szilárd burkolat fogja takarni, ott azokat – az áramhálózati üzem képviselője által meghatározott módon – mechanikai védelemmel kell ellátni. A mechanikai védelem módját a véglegesített tervben szerepeltetni kell, költségei a Beruházót/Kivitelezőt terhelik.

Erőáramú légvezeték keresztezése és megközelítése esetén a mindenkor hatályos, vonatkozó szabványokban előírtakat illetve a 2/2013.(I.22) NGM rendeletben előírtakat kell betartani. A Beruházó/Kivitelező köteles a hálózat oszlopaitól a szabványos védőtávolságot betartani, és köteles megővni a munkavégzés során az oszlopok állékonyágát!

**Az elkészült terveket – a közműkezelői hozzájárulás végett – 3 példányban az illetékes áramhálózati üzemnek kell benyújtani,** a feltárási munkákhoz szakfelügyeletet kell megrendelni – 14 nappal a munka megkezdése előtt – a közműkezelői nyilatkozatban foglaltak szerint. A tervjóváhagyásban előírt szakfelügyelet megrendelésének elmaradása esetén az üzembehelyezéshez nem fogunk hozzájárulni. Ezen előírások elmulasztása esetén a Beruházó/Kivitelező kártérítési felelősséggel tartozik az E.ON Észak-dunántúli Áramhálózati Zrt. -nek.

Felhívjuk a Tervező/Kivitelező/Beruházó figyelmét, hogy a tervezéssel érintett területen az E.ON Észak-dunántúli Áramhálózati Zrt. nyilvántartásában szereplő nyomvonalrajzokon jelöltek túlmenően más, nem az E.ON Észak-dunántúli Áramhálózati Zrt. tulajdonában levő kábelek is előfordulhatnak.

### A tervezési és kivitelezési munkával érintett területre illetékes hálózatrész üzemeltető:

Füri László, Cím: 2800 Tatabánya Március 15 u. 11., Tel.: +36 30 9821 938, Fax.: +36 34 513810, E-mail: laszlo.furi@eon-hungaria.com

Az E.ON Észak-dunántúli Áramhálózati Zrt. Áramhálózati Üzem Tatabánya felhívja a Tervező figyelmét arra, hogy jelen terv és közműegyeztetési jegyzőkönyv másolata cépezze részét a tervdokumentációnak. A Zrt. átépített, üzemén kívül helyezett kábelvezetékei a földben maradnak. A közműegyeztetés érvényessége 1 év, amelynek lejártátán újabb egyeztetés szükséges.

### Megjegyzés:

.....  
aláírás  
Tánczos István  
Titán Mérnöki Iroda BT.

.....  
E.ON Észak-dunántúli Áramhálózati Zrt.  
Zártkörűen Működő Részvénytársaság  
10.2  
.....  
aláírás  
Csaba, Johanna  
E.ON Észak-dunántúli Áramhálózati Zrt.  
Áramhálózati Üzem Tatabánya

## TITÁN BT.

Táncos István

[tanczos68@gmail.com](mailto:tanczos68@gmail.com)

[geszler.attila@gmail.com](mailto:geszler.attila@gmail.com)

## DAD

Badacsonyi u. 17.

2854

Tatabánya, 2017. 06. 30.

**Tárgy: Komárom, Petőfi S. u. járdafelújítás a Magtár u. és a Szabadság u. között.**

**Tisztelt Táncos István Úr!**

Az elbírálás kapcsán az E.ON Észak-dunántúli Áramhálózati Zrt. Tatabányai Régió a 2-2013 (I.22) NGM rendeletekben foglaltak szerint az alábbi nyilatkozatot adja:

A részünkre megküldött tárgyi dokumentáció kivitelezéséhez a villamos energia ellátó rendszerünk üzembiztonsága szempontjából az alábbi észrevételekkel hozzájárulunk:

1./ hozzájárulásunk nem jelenti a tervdokumentáció műszaki tartalmának tételes ellenőrzését, illetve bírálatát. Nem mentesíti a tervezőt, beruházót és kivitelezőt az érvényben lévő szakmai, létesítési, valamint biztonságtechnikai előírások maradéktalan betartása alól.

2./ A kivitelező köteles a –felvonulás előtt- írásban bejelenteni a Tatabányai Régiónál (2800-Tatabánya, Március 15 u. 11./ Fax: 34/51-38-10) vagy

Füri László Területgazda e-mail: [laszlo.furi@eon-hungaria.com](mailto:laszlo.furi@eon-hungaria.com) az alábbi munkafázisokat:



T: 06-30-9821-938

F: 06-34-513-810



Áramhálózati Üzem

2800 Tatabánya,

Március 15. u. 11.



[www.eon.hu](http://www.eon.hu)

Ügyintéző neve:

Füri László

Iktatószám: 12252/ 823 /2017

Management:

Csulak Ferenc

Gelencsér Lajos

Haraszi Judit

Székhely

E.ON Észak-dunántúli Áramhálózati Zrt.

H-9027 Győr

Kandó Kálmán u. 11-13.

Győri Törvényszék

Cégbírósága

Cg 08-10-001534

- munkaterület átadás-átvétel
- munka kezdése
- kivitelezés közbeni nyomvonal módosítás
- munkaterület takarása
- műszaki átadás-átvétel.

Amennyiben a munkálatok megkezdését a kivitelező nem jelenti be, és a hálózat megvalósulását, kivitelezés közben nem áll módunkban ellenőrizni, az elkészült munka átvételét kénytelenek leszünk megtagadni!

Ha feltárás/építés közben villamos kábel, légvezeték, tartóoszlop vagy egyéb berendezés megsérülne vagy ennek veszélye állna elő, ezt azonnal be kell jelenteni a 06-40-330-330 telefonszámon.

Az azonnali beavatkozást igénylő esetek kivételével a bejelentést legalább 3 nappal előbb kérjük bejelenteni.

### **3./ Általános követelmények:**

A 0,4 kV-os légvezetékes hálózatunk biztonsági övezetében ( a szélső vezetőktől kifelé mért 2 m-es távolságokon belül ), valamint 22 kV-os légvezetékes hálózatunk biztonsági övezetében ( a szélső vezetőktől kifelé mért 4 m-es távolságokon belül ), 132 kV-os légvezetékes hálózatunk biztonsági övezetében ( a szélső vezetőktől kifelé mért 13 m-es távolságokon belül ), és ezen területek alatt munkagépekkel végzett munka esetén **szakfelügyeletet kell rendelni.**

Erősáramú szabadvezetékes hálózat tartóoszlopait, az MSZ 7487/2 szabvány értelmében, a munkagödör mélységénél kisebb mértékben nem lehet megközelíteni. Az oszlopainkhoz 1.5 méternél közelebb kerülő csöveket, az oszlop vagy oszlop-alap széleitől 1.5-1.5m - rel túlnyúló védőcsőbe kell tenni. A **biztonsági övezeten belül tilos** minden olyan tevékenység, amely a föld feletti vezeték tartószerkezetének épségét vagy állékonyságát veszélyezteti. Ha az építendő földfelszín alatti hálózatuk szabadvezetékes hálózat tartóoszlopait 2 méternél jobban megközelíti, **szakfelügyeletet kell rendelni.**

0,4 és 22 kV-os feszültségű földkábeleink megközelítésekor és keresztezésekor csak kézi feltárást engedélyezünk, szakfelügyelet jelenlétében!

A keresztező közművek között a keresztezési szög  $30^\circ$  - nál kisebb nem lehet.

A keresztező vezetékeket a keresztezésen 1 -1 m - rel túlnyúló védőcsőbe kell tenni.

Mivel a területen ismeretlen nyomvonalú földkábeles csatlakozó kábelek előfordulhatnak, kérjük a földmunkák során fokozott óvatossággal és körültekintéssel járjanak el!


Földkábeleink közelébe az árok betemetése előtt nyíltárkos megtekintésre meg kell hívni Fűri László területgazdát. tel.:30/9821-938

4./ Ha a terv kivitelezése során az E.ON tulajdonában lévő berendezést megrongálnak; a helyreállítás, a fogyasztói kiesésből eredő károk a beruházót terhelik.

5./ Jelen jóváhagyásunk a keltezésről két évig érvényes


Kapják:           - Címzett  
                      - Hálózat Üzemeltetési Területi Referens  
                      - Irrattár

Üdvözléssel:

  
Molnárné Rabi Veronika  
E.ON Észak-dunántúli  
Áramhálózati Zrt.

Tatabányai Üzemvezető.

E.ON Észak-dunántúli Áramhálózati  
Zártkörűen Működő Részvénytársaság  
10

  
Szabados Attila  
E.ON Észak-dunántúli  
Áramhálózati Zrt.

Kiemelt területi üzemeltetési irányító Tatabányai Üzem.

Vezérigazgató: Csulak Ferenc  
Vezérigazgató helyettesei:  
Gelencsér Lajos,  
Haraszti Judit

székhely:  
9027 Győr,  
Kandó Kálmán u. 11-13.  
Győr-Moson-Sopron  
Megyei Cégbíróság  
Cg 08-10-001534





Tatabánya, 2017. március 21.  
Iktatószám: EDV-6094-2/2017  
Üi.: Molnár Tamás

**TITÁN Mérnöki Iroda Bt.**  
**Dad**  
**Badacsonyi u. 17.**  
**2854**

**Tárgy:** *Komárom belterület, Petőfi Sándor utcai járdaburkolat felújítása a Hősök tere – Petőfi utca 21., valamint a Magtár utca – Szabadság utca közötti szakaszok páratlan oldalán– közműnyilatkozat*

Hivatkozva tárgyi megkeresésükre és az elektronikus úton küldött leveléhez csatolt tervre az alábbi nyilatkozatot adjuk:

**A kivitelezéshez hozzájárulunk.**

A csatolt terv és műszaki leírás alapján a tervezett kivitelezés nem érint kezelésünkben lévő víziközművet.

A kivitelezés során a csapadékgyűjtők tisztántartásáról gondoskodni kell, a csatornahálózatba idegen anyag nem kerülhet.

Kivitelezés során a víziközművekben esetlegesen bekövetkezett károkért a kivitelező felel.

***Jelen nyilatkozatunkat a kiadás dátumától számított egy évig tartjuk fenn, ezt követően ismételt egyeztetés, illetve az eredeti közműnyilatkozatunk megerősítése szükséges.***

Tisztelettel:

**Dr. Páris Zoltán**  
műszaki  
vezérigazgató-helyettes

Északdunántúli Vízmű  
Zártkörűen Működő  
Részvénytársaság 7.

**Tóth Mária**  
szolgáltatás-környezetvédelem  
vezető

**Melléklet: 1 pld. közműnyilatkozat számla (40357/2017)**



Hozzáférési hálózat és szolgáltatás menedzsment igazgatóság  
Passzív hálózatok ágazat  
Kábelhálózat dokumentációs és támogató osztály  
1117 Budapest Magyar tudósok körútja 9.

Tel: Lásd lap alján! Fax: Lásd lap alján!

Titán Mérnöki Iroda BT.  
Dad  
Badacsonyi utca 17  
2854

Ügyiratszám: 423315-67743490/2017

Ügyintéző: Borbás Andrea

Telefon: Lásd lap alján!

Telefax: Lásd lap alján!

E-mail cím:

Melléklet:

## KÖZMŰKEZELŐI NYILATKOZAT

Beadvány azonosító: 9-2/2017

Tárgy jellege: **ÚTÉPÍTÉS**

Tárgy helyszíne: Komárom, Petőfi Sándor utca páratlan oldal

Tárgy: **Járda felújítás a Magtár utca és a Szabadság utca között**

### Tisztelt Címzett!

Tárgyi ügyben, a Magyar Telekom Távközlési Nyilvánosan Működő Részvénytársasághoz (továbbiakban: Társaság)

benyújtott tervét a Társaság 2017. 05 hó 02-n megkapta. Megállapítást nyert, hogy

**a tervezett létesítmény ÉRINTI és/vagy MEGKÖZELÍTI a távközlési hálózatot.**

Alépitmény ☒

Földkábel ☐

Földfeletti ☐

Nincs ☐

A létesítés a Magyar Telekom Nyrt.

helyi hálózatát: érinti ☒

nem érinti ☐

körzet hálózatát: érinti ☐

nem érinti ☒

gerinc hálózatát: érinti ☒

nem érinti ☐

zárt célú hálózatát: érinti ☐

nem érinti ☒

Az alábbiakban leírt létesítési feltételek betartása mellett, a tervezett létesítmény csatolt terv szerinti kivitelezéséhez a Társaság a

**közműkezelői hozzájárulást megadja.**

A kábelek nyomvonalkitűzése:

szükséges ☐

nem kell ☒

Szakfelügyelet megrendelése:

szükséges ☒

nem kell ☐

Területileg illetékes szervezeti egység(ek):

- Hozzáférési hálózat és szolgáltatás menedzsment igazgatóság, Passzív hálózatok ágazat, Hálózat üzemeltetési és beruházási osztály Észak-nyugat (9400 Sopron Széchenyi tér 7-10., levélcím: 9401 Sopron Pf. 9, Tel: 99-353-002, Fax: 99/325-410)

A tárgyi létesítmény kivitelezése során az alábbi előírásaink betartását kérjük:

A kivitelezés csak a Magyar Telekom szakfelügyelet mellett végezhető! Társaságunkat a munkaterület átadásra meg kell hívni!

A munkakezdés bejelentést, valamint a szakfelügyelet megrendelést a Magyar Telekom Nyrt.

Passzív hálózatok ágazat, Hálózat üzemeltetési és beruházási osztály Észak-nyugati szervezetének kell megküldeni (9400 Sopron, Széchenyi tér 7-10.; Tel: (99) 353-002, Fax: (99) 325-410) a kivitelezés megkezdése előtt minimum 10 nappal.

**AZ ESETLEGES VÉDELEMHE HELYEZÉSRŐL A SZAKFELÜGYELET SORÁN KELL DÖNTENI!**

A Magyar Telekom munkatársa a helyszínen az építési naplóba (e-napló) rögzíti a Magyar Telekom tulajdonú hálózat, tárgyi építéssel kapcsolatos sértetlenségét.


Az akna fedlapokat a tervezett burkolatok szintjébe kell helyezni szakfelügyeletünk mellett, a beruházó költségére!

- Távközlési létesítmény megközelítése és keresztezése esetén, a Társaság üzemeltetésében lévő kábel(ek) és egyéb hálózati elemek védelméről, az MSZ 7487/2,3/1980, MSZ 151-8/2002, MSZ 13207/2000, MSZ 17200/2-4/1999, MSZ 17200/5,7/2000, MSZ 17200-6/2002, MSZ 17200-8/2003, MSZE 17200-9/2005 sz., MSZE 50341-2 szabványokban, a 8/2012 (I.26.) NMHH, a 4/2015. (VII. 15.) NMHH rendelettel módosított 14/2013. (IX. 25.) NMHH rendeletben, és az elektronikus hírközlésről szóló 2003. évi C. törvényben foglaltak szerint kell gondoskodni.
- A kivitelezés csak a Társaság szakfelügyelete mellett, az érintett távközlési nyomvonalak kitézését követően végezhető. A szakfelügyeletet és a nyomvonal kitézését a kiviteli munkák megkezdése előtt 10 nappal korábban írásban kell megrendelni a Társaság illetékes szervezeti egységénél.
- A távközlési létesítmény feletti jelölő szalagot egy új, legkevesebb 2 m hosszú, eredetivel azonos feliratozású darabbal pótolnia kell a kivitelezőnek.
- A távközlési létesítmények nyomvonalától 2-2 méteren belül csak kézi földmunka végezhető.
- Keresztezés esetén kutatóárok óvatos kézi kiásásával kell feltárni a távközlő kábel helyét.
- Párhuzamos nyomvonalvezetés esetén – amennyiben a 2 méteres közelségen belülre kerül a nyomvonal – 25 méterenként (szükség esetén sűrűbben is) kutatóárokka l kell feltárni a Társaság létesítményét.
- A feltárt létesítmények munkaidőn túli őrzéséről, vagy legkevesebb 30 cm-es ideiglenes (kis szemcseméretű) talajtakarásáról a kivitelező köteles gondoskodni.
- A nyomvonal kitézésénél a keresztezés helyét, a Társaság tulajdonában lévő kábelek nyomvonal töréspontjai, ill. a Társaság. létesítményeinek helyét kell megjelölni legalább 10 méterenként feltűnő színű, a földből 50 cm-re kiálló karóval vagy egyéb módszerrel.
- A szükséges karókat és azok leverését a kivitelezőnek kell biztosítania.
- Kutatóárok ásására nyomvonalkitézés esetén is szükség van.
- A Társaság tulajdonában lévő földalatti létesítmény (akna, szekrény) fedlapját kinyitni, valamint a földalatti létesítménybe lemenni tilos! Az alépítményben munkát csak a Társaság végezhet.
- Munkaterület-átadásra a Társaság területileg illetékes szervezeti egységét meg kell hívni.
- A kivitelező köteles bármely rongálást/kábelhibát azonnal jelezni a Magyar Telekom Főügyelet zöldszámán: 06-80/23-13-13.
- A Társaság tulajdonában álló létesítményének esetleges sérüléseinek helyreállítási költségei – szakfelügyeletről függetlenül – a kivitelezőt terhelik.
- A Társaságot érintő munkaterület létesítményeire nyíltárkos részmu szaki átadás-átvételi eljárást kell meghirdetni a Társaság területileg illetékes szervezeti egysége részvételével, amely eljáráson kell bemutatni a földalatti létesítményeinek sérülés mentességét.

Záradék: Az közműkezelői nyilatkozat érvényessége: 2018.05.17  
Csatolt tervtől eltérő nyomvonal, illetve eltérő műszaki megoldások alkalmazása esetén új engedélyezési eljárást kell indítani.

, 2017.05.17

Üdvözzel,

  
Magyar Telekom Nyrt.

EGYÜTT. VELED



**MAGYAR TELEKOM NYRT.**  
HOZZÁFÉRÉSI HÁLÓZAT ÉS  
SZOLGÁLTATÁS MENEDZSMENT IGAZGATÓSÁG  
KÖZMŰEGYEZTETÉS  
1117 Budapest, Magyar tudósok körútja 9.

12.



Magyar Közút Nonprofit  
Zártkörűen Működő Részvénytársaság  
Komárom-Esztergom Megyei Igazgatóság  
2800 Tatabánya, Táncsics M. út 1/c  
☎ Telefon: (34) 819-450, Fax: (34) 819-459  
🌐 Web: www.kozut.hu, ✉ email: info@kozut.hu

Iktatószám: **KEM-125/2/2011**  
Tárgy: Komárom, 1. sz. főút, Petőfi Sándor  
utca, Széchenyi István utcai és  
Szőnyi úti járdaburkolatok és  
kapubejárók felújítása  
Előadó: Geszler Attila  
Hivatkozási sz.:

## KÖZÚTKEZELŐI HOZZÁJÁRULÁS

**Komárom Város Önkormányzata** (2900 Komárom, Szabadság tér 1.) - továbbiakban, mint **jogosult - részére**, a(z) **TITÁN Mérnöki Iroda Bt.** (2854 Dad, Badacsonyi u. 17.) által 12/2010.; 13/2010. és 14/2010. munkaszámon készített tervdokumentáció alapján a Közlekedésfejlesztési Koordinációs Központ (KKK) megbízásából és nevében eljárva, a tárgyi Járdá- és kapubejáró felújítás megvalósításához a közútkezelői hozzájárulást a következő feltételekkel adjuk meg:

### 1. A(z) Járdá- és kapubejáró felújítási munkával kapcsolatos alapadatok:

- 1.1. Megnevezés: Komárom, 1. sz. főút, Petőfi Sándor utca, Széchenyi István utcai és Szőnyi úti járdaburkolatok és kapubejárók felújítása a páros és a páratlan oldalon
- 1.2. A közút területén végzendő építési munkákhoz, annak tervezett megkezdését megelőzően legalább 15 nappal Igazgatóságunktól munkakezdési engedélyt kell kérni. Ennek hiányában ideiglenes forgalomkorlátozás bevezetése és az építési munka megkezdése tilos!
- 1.3. A közúti közlekedésről szóló többször módosított 1988. évi I. tv. 37. §-a alapján az országos közutat érintő tevékenységhez Társaságunk Műszaki Tervezési és Lebonyolítási Osztály szervezeti egységének szakfelügyeletét meg kell rendelni. A szakfelügyeleti díj mértéke: 40.000,-Ft/nap/alkalom+ÁFA, melynek összege 1 alkalom esetén  $1 \times 40.000,-\text{Ft} = 40.000,-\text{Ft} + 25\% \text{ ÁFA} = 50.000,-\text{Ft}$ .
- 1.4. A díjbefizetést Társaságunk Magyar Államkincstárnál vezetett 10032000-00286693-00000017 számú számlájára kell teljesíteni átutalással (vagy a mellékelt csekken), a közlemény rovatban feltüntetve jelen hozzájárulás számát és a befizetés jogcímét.

### 2. A kivitelezésre / tevékenységre vonatkozó feltételek:

#### 2.1. A kivitelezés / tevékenység során betartandó műszaki, építési, forgalomtechnikai feltételek:

- 2.1.1. A fentiekben megnevezett Járdá- és kapubejáró felújítási munkák kivitelezése a(z) **TITÁN Mérnöki Iroda Bt.** által 12/2010.; 13/2010. és 14/2010. munkaszámon készített, Igazgatóságunk jóváhagyó bélyegzőjével záradékolt tervdokumentáció szerint történhet.
- 2.1.2. A tervezett útépités geometriai kialakítását, keresztmetszeti és hossz-szelvényi elrendezését, a beépítendő pályaszerkezet rétegrendjét az Igazgatóságunk jóváhagyó bélyegzőjével záradékolt - adott esetben piros színnel javított - tervek, valamint ezen hozzájárulásban foglalt egyéb előírások szerint kell kialakítani.
- 2.1.3. A tervezett gyalogos-átkelőhely(ek) teljes szélességében a kiemelt szegélyeket 2-4 cm-re le kell süllyeszteni, a csatlakozó járdafelületeket rámpásan kell kialakítani.

- 2.1.4. A csapadékvíz elvezetést az Igazgatóságunk jóváhagyó bélyegzőjével záradékolt tervek szerint az ott feltüntetett módon kell biztosítani. Az építési munkálatok befejezésével az érintett szakaszon a csapadékvíz-elvezető / szikkasztó rendszert ki kell tisztítani, nyílt rendszernél az árok szabványos profilját biztosítani kell.
- 2.1.5. Amennyiben a közutat érintően az átépítés egyéb közművek kiváltását, védelembe helyezését teszi szükségessé, akkor ahhoz közútkezelői hozzájárulásunkat szintén meg kell kérni.
- 2.1.6. Az autóbuszmegálló(k) peronja és a meglévő járda között folyamatos szilárd burkolatú kapcsolatot kell biztosítani.
- 2.1.7. Az ideiglenes megállóhely(ek) kialakításával, valamint megszüntetésével kapcsolatos költségek Társaságunkra nem háríthatók át, továbbá az autóbuszok miatt esetlegesen keletkező nyomvályúsodás, burkolathibák javítási költségeit is jogosultnak kell vállalnia.
- 2.1.8. A buszperon(ok) (várakozóhely(ek)) karban - és tisztántartása a jogosult feladatát képezi.
- 2.1.9. Az autóbuszmegállókat érintő kivitelezés idejére ideiglenesen új megállóhely(ek) jelölendő(k) ki, amelyekhez a Vértes Volán Zrt. hozzájárulását is be kell szerezni, szükség esetén helykijelölő eljárást kell lefolytatni. Az ideiglenes autóbuszmegállók kialakítása előtt építési munka nem kezdhető.

## **2.2. A munkaterület / igénybevett terület helyreállítására, tisztítására vonatkozó feltételek:**

- 2.2.1. A munkálatok befejezése után az igénybevett közúti területet - adott esetben beleértve a csapadékvíz elvezető árkot is -, továbbá az egyéb érintett területeket (zöldsávot, járdát, stb.) annak tulajdonosa illetve kezelője eltérő rendelkezése hiányában - eredeti állapotának megfelelően helyre kell állítani.

## **2.3. Az igénybevétellel érintett egyéb létesítményekkel kapcsolatos feltételek:**

- 2.3.1. A közúton lévő, vagy ahhoz tartozó létesítmény, műtárgy, illetőleg úttartozék, automata forgalomszámláló mérőállomás, időjárásjelző állomás, detektorhurok, stb.- a hozzájárulás alapján végzett munkálatokból / tevékenységből eredően történő - megrongálódásából származó károkért az anyagi és büntetőjogi felelősség a jogosultat / és kivitelezőt egyetemlegesen terheli.
- 2.3.2. Amennyiben az építési területen földmérési alappont, geodéziai jel van, akkor annak védelembe helyezését biztosítani kell, illetve ideiglenes helyre történő áthelyezését a Megyei Földhivataltól meg kell kérni és az építési munka kezdete előtt az áthelyezéséről, gondoskodni kell. A pontjel véletlen megsemmisülése esetén annak tényét a Megyei Földhivatalhoz és Igazgatóságunkhoz írásban be kell jelenteni, továbbá a földmérési alappontot a beruházás terhére helyre kell állítani.
- 2.3.3. Kivitelező köteles az építés ideje alatt a buszmegálló(k) megközelítését, valamint a zavartalan fel-, és leszállást, a közlekedők részére biztosítani vagy köteles a buszmegálló(k) ideiglenes áthelyezéséről gondoskodni. Ez utóbbi esetben helyszíni szemlét kell tartani és az ideiglenes helyet az érintett busztársaság, önkormányzat és Igazgatóságunk bevonásával kell meghatározni.
- 2.3.4. A gyalogosforgalom folyamatosságának fenntartása érdekében szükség esetén a kivitelező köteles gyalogos híd-provizóriumról gondoskodni. Hasonlóképpen a kivitelező köteles gondoskodni az ingatlanok gépjárművel történő megközelítésének biztosításáról.

## **2.4. Ideiglenes forgalomkorlátozásra vonatkozó feltételek:**

- 2.4.1. A tervdokumentáció építés alatti ideiglenes forgalomkorlátozási munkarészt nem tartalmaz, ezért



azt pótlólag tervezni szükséges és a kivitelezés megkezdése előtt 15 nappal Igazgatóságunkhoz közútkezelői hozzájárulás megadása céljából 3 pld-ban be kell nyújtani. **Jóváhagyott forgalomkorlátozási terv nélkül az országos közutat érintő kivitelezési munka nem végezhető!**

- 2.4.2. Az országos közút területét érintő munkákhoz szükséges ideiglenes forgalomkorlátozási terv elkészítésére a beruházó vagy a kivitelező megbízása alapján Igazgatóságunk is vállalkozik térítési díj ellenében.

## 2.5. Egyéb feltételek:

- 2.5.1. Felhívjuk a jogosult és a kivitelező figyelmét, hogy a **téli üzemeltetési időszakban** - november 10. és március 15. között - az országos közutat érintő kivitelezési **munkát végezni tilos!**
- 2.5.2. Építtetőnek az érintett közműveket fenntartó szervek külön engedélyét, illetőleg a munka kivitelezéséhez szükséges egyéb engedélyeket (hozzájárulásokat) külön meg kell szereznie.
- 2.5.3. A közutakat és tartozékait, föld, gép, szerszám és anyag tárolására felhasználni nem szabad. A közúton a munkálatok tartama alatt a víz akadálytalan lefolyásáról (különös tekintettel a csapadékvíz-elvezető rendszer folyamatos működőképességére is), a sár és egyéb szennyeződés, idegen anyag (kő, fa, stb.) eltakarításáról építtetőnek folyamatosan gondoskodnia kell.
- 2.5.4. Amennyiben a jelen hozzájárulással elhelyezett létesítményben keletkezett meghibásodás miatt közúttal kapcsolatos munka végzése válik ismételten szükségessé, az ehhez való hozzájárulást Igazgatóságunktól újból meg kell kérni.
- 2.5.5. A jelen hozzájárulás alapján elhelyezett létesítmény(ek) fenntartásáról és mindenkor tisztántartásáról a közút állagának sérelme nélkül, a forgalom zavartalanságának biztosítása mellett a jogosultnak kell gondoskodnia.
- 2.5.6. A szakfelügyelet megrendelését a 34/513-371 faxszámra kérjük megküldeni, melynek gyakoriságát előzetesen Igazgatóságunkkal egyeztetni kell. A szakfelügyelet befizetése során kérjük az iktatószámunkat feltüntetni.

## 3. Vegyes rendelkezések:

- 3.1. A közúti közlekedésről szóló többször módosított 1988. évi I. tv. végrehajtására kiadott 30/1988. (IV. 21.) MT rendelet 27. § (3) bek. b) pontja alapján a szükséges ideiglenes forgalomkorlátozást térítés ellenében Társaságunk biztosítja. **Erre vonatkozóan a jogosultnak Megyei Igazgatóságunkkal szerződést kell kötnie.** Ennek hiányában ideiglenes forgalomkorlátozás nem vezethető be!
- 3.2. A létesítmény műszaki átadás-átvételi és használatbavételi engedélyezési eljárására Igazgatóságunkat meg kell hívni. Az eljárás során a vonatkozó előírások alapján 2 pld minősítési bizonylatot részünkre át kell adni. A közút kezelőjeként a megtartandó eljáráson további előírásokat tehetünk.
- 3.3. A munka befejezése után a használatbavételi eljárásig Igazgatóságunk részére 1 pld megvalósulási tervet kell szolgáltatni, melyet lehetőség szerint elektronikus formában (CAD - dwg) is biztosítani kell.
- 3.4. Jelen hozzájárulás alapján végzett munkálatokból származó bármilyen utólagos burkolatsüllyedés, burkolat meghibásodás helyreállításáért a jogosult (építtető) a 12/1988. (XII. 27.) ÉVM-IpM-KM-MÉM-KVM együttes rendeletben foglaltak szerint felelős.
- 3.5. A közútkezelői hozzájárulás a kiadás napjától számított 2 évig érvényes. Amennyiben ez időn belül a kivitelezést nem kezdik meg, akkor közútkezelői hozzájárulásunkat ismételten meg kell kérni.

3.6. Felhívjuk a jogosult és a kivitelező figyelmét, hogy amennyiben az építési munkákat a közútkezelői hozzájárulásban foglaltaktól eltérően végzi, akkor ezért minden felelősség a kivitelezőt terheli, továbbá abban az esetben a közúti területet érintő igénybevételre az alaplíjon felül tízszeres pótdíj kirovását is kezdeményezhetjük a területileg illetékes, megyei Kormányhivatal Közlekedési Felügyelőségénél.

3.7. A közútkezelői hozzájárulásban foglalt feltételek vitatása esetén azok megváltoztatását a területileg illetékes, megyei Kormányhivatal Közlekedési Felügyelőségéhez (2800 Tatabánya, Fő tér 4.) benyújtandó felülvizsgálati kérelemmel lehet kezdeményezni.

Tatabánya, 2011. január 20.

Geszler Attila  
megyei forgalomtechnikai és kezelői osztályvezető

Kapják:

1. Komárom Város Önkormányzata  
Melléklet(ek): 1 pld. tervdok.
2. TITÁN Mérnöki Iroda Bt.
3. Kisbéri Üzemmmérnökség  
Melléklet(ek): 1 pld. tervdok.

4. FKO
5. Irattár  
Melléklet(ek): 1 pld. tervdok

A közútkezelői hozzájárulás érvényességi idejét  
2019. augusztus 9-ig meghosszabbítom.

Tatabánya, 2017. 08. 09.

Sparrow Közút Nonprofit Zrt.  
Komárom-Esztergom Megyei Igazgatóság  
2800 Tatabánya, Táncsics M. u. 1/c.  
8035

Geszler Attila



Geszler Attila &lt;geszler.attila@gmail.com&gt;

---

**Komárom, a Petőfi S. utcai járdaburkolat felújítás a páratlan oldalon**

---

**Geszler Attila** <geszler.attila@gmail.com>

2017. március 6. 15:02

Címzett: Pölczman Imre Róbert &lt;polczman.imre.robert@telekom.hu&gt;, posta@edvrt.hu, lakszov@lakszov.hu, zzsolt@pickup.hu, vevoszolgalat@edvrt.hu

Másolatot kap: tanczos68 &lt;tanczos68@gmail.com&gt;

Tisztelt Címzettek!

Komárom Város Önkormányzata Komárom belterületén, a Petőfi S. utcai járdaburkolat Hősök tere és Petőfi u. 21., valamint a Magtár u. és a Szabadság u. közötti szakaszának a felújítását tervezi a páratlan oldalon. Ezen járdaszakaszok felújítási tervének elkészítésére kaptam az Önkormányzattól megbízást.

Megküldök Önök részére egy-egy példány helyszínrajzot azzal, hogy a tervezett járdaburkolat felújításhoz a közmű-egyeztetési, és közműkezelői nyilatkozatukat, illetve az érintett vezetékek nyomvonalat (ha kiegészítés szükséges) elektronikus úton megküldeni szíveskedjenek.

**Melléklet:** 1-1 pld. helyszínrajz (pdf + dwg)

Dad, 2017. március 6

Köszönettel:

**TITÁN MÉRNÖKI IRODA BT.**, 2854 DAD, BADACSONYI U. 17.  
[tanczos68@gmail.com](mailto:tanczos68@gmail.com)**Tánczos István**

Tervező

Nevében eljárva Geszler Attila (30/594-9955)

---

**4 melléklet**

**Petőfi Hősök-Petőfi 21 páratlan oldal helyszínrajz\_TELEKOM.dwg**

1449K

**Petőfi Magtár-Szabadság páratlan oldal helyszínrajz\_Telekom.dwg**

1533K



**Petőfi Hősök-Petőfi 21 páratlan oldal helyszínrajz.pdf**

628K



**Petőfi Magtár-Szabadság páratlan oldal helyszínrajz.pdf**

872K

**A Pick-Up Kft. és Klapka Lakásszövetkezet a fenti megkeresésre a mai napig nem válaszolt, ezért a közm nyilatkozatukat megadottnak tekintjük.**

**Dad, 2017. augusztus 7.**

**Tánczos István  
tervez**